




# Robledales de Sakana

Tres rutas para conocer estos bosques centenarios y la construcción de los antiguos galeones que partían hacia el mar de Terranova



## Itinerarios

-  Dantzaleku Altsasu
-  El Itinerario de los Robles Singulares Etxarri Aranatz
-  La Dehesa Irañeta



Sakana



Reyno de Navarra  
Nafarroa



---

# Los Robles Viajeros

---


Con la madera de los viejos robles del **Valle de Sakana**, en el noroeste navarro y recordando los antiguos usos, la factoría marítima vasca **Albaola**, está construyendo una réplica de la **Nao San Juan**, un ballenero del siglo XVI.

Utilizando una avanzada tecnología para la época, seleccionaban los árboles, los guiaban, podaban y cuidaban durante décadas para obtener una pieza concreta de la embarcación. Después, con la ayuda de los arrieros y a través de la “**Calzada de Bernoa**”, eran transportados hasta los astilleros.

Esta antigua ruta, en la frontera entre Guipúzcoa y Navarra fue muy importante para el desarrollo de la comarca a lo largo de los siglos ya que permitía el transporte de mercancías entre el Valle del Ebro y la costa. Atravesaba el valle de norte a sur, uniendo Ataún y las estribaciones de la sierra de Aralar con la sierra de Urbasa y Bakedano. En Iturmendi, se puede consultar un panel informativo, que muestra un pequeño recorrido tanto hacia el norte, Iturmendimuga de Ataún, como hacia el sur desde el pueblo hasta el dolmen de Santa Marina, ya en Urbasa..

La increíble belleza de estos bosques se ha podido conservar, entre otras cosas, gracias a que continúan siendo de propiedad comunal. Ya desde 1516, **las Ordenanzas de la Burunda** nos muestran claramente como se organizaban estos pueblos para su aprovechamiento y conservación.

---



---

## Itinerarios

---

### Dantzaleku Altsasu

Situado en el robledal de Dantzaleku, a 15min. andando del centro de Altsasu, este recorrido interpretativo de 700m y muy fácil acceso, cuenta con varios paneles informativos y 10 siluetas que permitirán al visitante descubrir en los árboles las piezas que se realizaban con su madera. Esta técnica de dar forma al árbol se denominaba “ipiniabarrak” (poner la rama) y posibilitaba crear estructuras más ligeras y resistentes.



### El itinerario de los robles singulares Etxarri Aranatz

En este espectacular recorrido que parte del Camping se pueden ver árboles que han desarrollado formas extraordinarias para adaptarse a su entorno. Encontraremos carteles que nos indicaran los diferentes árboles y arbustos de la zona, así como las distintas etapas del crecimiento del roble. Tiene una distancia de 4.6km, sin dificultad. De aquí parte también “La ruta de los dólmenes”.



### La Dehesa Irañeta

En la dehesa de Irañeta, además de disfrutar del paisaje abierto creado por la actividad ganadera dentro del bosque, podemos apreciar los valores de la biodiversidad asociada mediante paneles explicativos. Además de ello, a lo largo del sendero visitaremos robles monumentales protegidos por sus dimensiones y valores naturales.

---

